







Road Cycling Experiences

ES

SERVICIOS DE CICLOTURISMO

-  Alquiler de bicicletas
-  Rutas guiadas
-  Actividades ciclistas
-  Actividades dirigidas
-  Taller de reparación
-  Venta de bicicletas i componentes


Area Tècnica Banyoles

Passeig de la Draga, 1
Tel. 972 580 947
areatecnicabanyoles@gmail.com

Artsport Serveis Esportius

 Tel. 609 947 914
artsport.cat
artsportbikes@gmail.com


Bicis Banyoles

Ctra. Circumvallació de l'Estany, 215 (Porqueres)
 Tel. 699 770 647
caiacinatura.com
info@caiacinatura.com


Can Xumeia

Avinguda Països Catalans, 93
Tel. 972 570 261
xumibikes.com
canxumeia@gmail.com


Cycling Giant Rent

Passeig Darder, 39
 Tel. 600 771 652
cyclinggiantrent.com
hola@cyclinggiantrent.com


Cyclosphera

Passeig de Mossèn Lluís Constans, 403
 Tel. 644 422 945
cyclosphera.com
info@cyclosphera.com

C2 Cycling Coach

Passeig Mossèn Lluís Constans, 280
 Tel. 633 954 590
c2cyclingcoach.com
cycling@c2cyclingcoach.com

Guillem Chipchase

 Tel. 684 255 208
guillemchasechip@gmail.com

Top Bici

Passeig de Mossèn Lluís Constans, 273
 Tel. 605 248 110
topbicibanyoles@hotmail.com

SERVICIOS MÉDICOS

CAP Banyoles

Plaça Catalunya, 6
Tel. 972 572 510

Clínica Salut Infirmorum

Passeig de Mossèn Lluís Constans, 130
Tel. 972 570 208

Teléfono de emergencias

112

OTROS SERVICIOS ESPECIALIZADOS PARA CICLISTAS

Alojamientos




Otros servicios



De Banyoles

OFICINA DE TURISMO

Passeig Darder - Pesquera núm. 10
17820 Banyoles (Girona)
Tel. (0034) 972 583 470
 690 853 395
turisme@ajbanyoles.org
#debanyoles



Descubre más rutas en el perfil de Wikiloc
"Banyoles Turisme i Esport"





1. Mieres y el Pla de l'Estany

Salida asequible y sencilla pero con desnivel que sube hasta Mieres haciendo la vuelta por el Collell y luego continúa con una vuelta por el Pla de l'Estany. Es ideal para conocerlos alrededores cerca y no desviarse demasiado. Muy típica de la zona y con mucho paisaje para disfrutar.

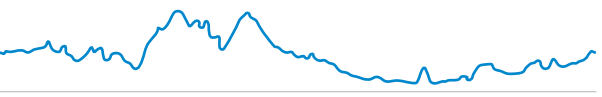
🕒 74,4 km ⬆️ +1.107 m ●●●● Media



2. Vuelta por el Pla de l'Estany y Adri

Ruta muy habitual para poder hacer kilómetros sin alejarse demasiado de Banyoles y poco exigente. Se recorre el Pla de l'Estany, adentrándonos en la comarca del Gironès y rodeando la zona de Canet d'Adri, al pie de Rocacorba.

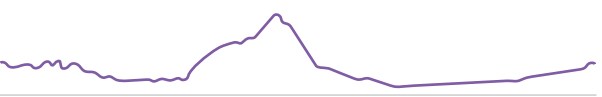
🕒 71,8 km ⬆️ +1.011 m ●●●● Alta



3. Girona y subida a los Àngels

Puerto habitual de Girona tanto para profesionales como para amateurs. La ruta sale de Banyoles dirección Girona pasando por Palol de Revardit y regresa bajando por Madremanya y Medinyà, evitando autovías y gran des carreteras. Sólo en el tramo de Medinyà se pisa la N-II.

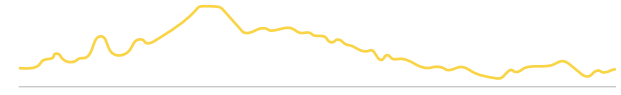
🕒 75,1 km ⬆️ +955 m ●●●● Alta



4. Vuelta a la Garrotxa con encanto

Bonita y entretenida vuelta por la zona de la Garrotxa, pasando por pueblos con mucho encanto y poco frecuentados como Falgons, Fages y el mirador volcánico de Castellfollit de la Roca. Es una de las salidas típicas que hacen los locales de la zona. Pasa por carreteras poco transitadas y de gran valor paisajístico.

🕒 99,5 km ⬆️ +1.237m ●●●● Alta



5. Vuelta al Pla de l'Estany y Rocacorba

Ruta clásica e imprescindible para la zona. Incluye una vuelta inicial por la comarca para calentar las piernas y la subida al puerto de Rocacorba con unas vistas espectaculares del territorio.

🕒 63,8 km ⬆️ +1.296 m ●●●● Alta



6. Ascenso a la Mare de Déu del Mont

Puerto mítico de la zona con unas vistas espectaculares que pasa por el Pla de Martís, dirección Esponellà, Crespià y Beuda. La ruta presenta algunas rampas y curvas donde se requiere una buena forma física y una buena técnica para el descenso.

🕒 68,9 km ⬆️ +1.294 m ●●●● Muy alta



7. Ruta del Empordà con ascenso a St. Pere de Rodes

Salida por el Cap de Creus y de unas vistas del mar espectaculares desde Sant Pere de Rodes. Es una ruta larga con mucho desnivel acumulado pero que permite disfrutar de paisajes cambiantes de la Costa Brava y de los Aiguamolls de l'Empordà.

🕒 157,2 km ⬆️ +2.072 m ●●●● Muy alta



8. Las 3 antenas

Uno de los retos más conocidos por la zona es el ascenso a los tres picos más emblemáticos: Los Àngels, Mare de Déu del Mont y Rocacorba. Es una ruta muy exigente y sólo para los más valientes que permite disfrutar de unas vistas inmejorables tanto del Pirineo como de la Costa Brava.

🕒 157,6 km ⬆️ +2.687 m ●●●● Muy alta



9. Ascenso a Vallter pasando por Beget y Oix

La etapa reina. El ascenso a Vallter 2000 es uno de los puertos míticos del Pirineo gerundense y de las grandes vueltas como La Volta o La Vuelta. Desde Banyoles, la ruta sube por Mieres, Santa Pau y Olot para seguir hacia Capsacosta y Vallter. En la bajada, se propone ir dirección Beget y Oix, ascendiendo a Rocacorba.

🕒 180,8 km ⬆️ +3.906 m ●●●● Experto



Descárgate el track de cada ruta en el perfil de Wikiloc "Banyoles Turisme i Esport"

