







SERVICIOS DE CICLOTURISMO

-  Alquiler de bicicletas
-  Rutas guiadas
-  Actividades ciclistas
-  Actividades dirigidas
-  Taller de reparación
-  Venta de bicicletas i componentes

Area Tècnica Banyoles

Passeig de la Draga, 1
Tel. 972 580 947
areatecnicabanyoles@gmail.com

Artsport Serveis Esportius

Tel. 609 947 914
artsport.cat
artsportbikes@gmail.com

Bicis Banyoles

Ctra. Circumvallació de l'Estany, 215 (Porqueres)
Tel. 699 770 647
caiacinatura.com
info@caiacinatura.com

Can Xumeia

Avinguda Països Catalans, 93
Tel. 972 570 261
xumibikes.com
canxumeia@gmail.com

Cycling Giant Rent

Passeig Darder, 39
Tel. 600 771 652
cyclinggiantrent.com
hola@cyclinggiantrent.com

Cyclosphera

Passeig de Mossèn Lluís Constans, 403
Tel. 644 422 945
cyclosphera.com
info@cyclosphera.com

C2 Cycling Coach

Passeig Mossèn Lluís Constans, 280
Tel. 633 954 590
c2cyclingcoach.com
cycling@c2cyclingcoach.com

Guillem Chipchase

Tel. 684 255 208
guillemchasechip@gmail.com

Top Bici

Passeig de Mossèn Lluís Constans, 273
Tel. 605 248 110
topbicibanyoles@hotmail.com

SERVICIOS MÉDICOS

CAP Banyoles

Plaça Catalunya, 6
Tel. 972 572 510

Clínica Salus Infirmorum

Passeig de Mossèn Lluís Constans, 130
Tel. 972 570 208

Teléfono de emergencias

112

OTROS SERVICIOS ESPECIALIZADOS PARA CICLISTAS

Alojamientos



Otros servicios



De Banyoles

OFICINA DE TURISMO

Passeig Darder - Pesquera núm. 10
17820 Banyoles (Girona)
Tel. (0034) 972 583 470
Tel. 690 853 395
turisme@ajbanyoles.org
#debanyoles



Descubre más rutas en el perfil de Wikiloc
"Banyoles Turisme i Esport"





1. Descubriendo el Pla de l'Estany

Circular por la comarca del Pla de l'Estany, a través de Ecovías de Girona, pistas y senderos ciclables, muy conocida por los gravelistas de la zona.

🚲 54,9 km ⬆️ +716 m ●●●● Media



2. Más allá del Ter

Recorrido que bordea el río Ter pasando por los municipios de Sobrànigues y Medinyà.

🚲 62 km ⬆️ +542 m ●●●● Media



3. Fluyendo por el Fluvià

Descubre los paisajes en torno al río Fluvià con una ruta tranquila sin mucha dificultad técnica. Aproximadamente a los 35 km se tendrá que cruzar una presa del río.

🚲 59,1 km ⬆️ +583 m ●●●● Media



4. Vuelta por la Garrotxa

Descubre la zona volcánica de la Garrotxa por Eco-vías de Girona y carreteras secundarias que pasan por Besalú, Castellfollit de la Roca, Olot y Santa Pau, con una subida hacia Rocacorba. Hay un pequeño tramo de unos 200 m en los que hay que portar la bicicleta.

🚲 85,2 km ⬆️ +1.119 m ●●●● Alta



5. Vuelta Rocacorba y Adri

Ascensión clásica y exigente. Dirección Medinyà y pisando una parte de Girona por Ecovías, se sube hacia Rocacorba pasando por Sant Gregori y Adri. Desde Rocacorba se baja hacia Banyoles por carretera.

🚲 68 km ⬆️ +1.088 m ●●●● Alta



6. Empordà románico

Vuelta por el Alto Empordà en la que se pasa por poblaciones de la Costa Brava con mucha cultura griega y romana como Castelló y Sant Martí d'Empúries.

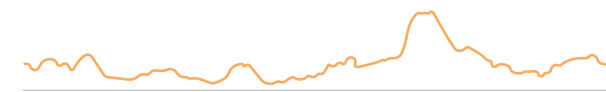
🚲 119 km ⬆️ +1.080 m ●●●● Alta



7. Hacia el embalse de Boadella

Ruta muy bonita y variada que pasa por pequeñas poblaciones como Albanyà y Darnius hasta llegar al embalse de Boadella en la zona de las Salinas.

🚲 105 km ⬆️ +1.426 m ●●●● Alta



8. Degustación de comarcas del interior

Conoce las comarcas de interior que limitan con el Pla de l'Estany, Gironès, Alt Empordà y Garrotxa, haciendo kilómetros mayoritariamente a través de Eco-vías de Girona y pistas ciclables.

🚲 127 km ⬆️ +1.296 m ●●●● Alta



9. Excursión a las Salinas

Salida muy técnica y larga con bastante desnivel que se adentra hacia los Pirineos Orientales. Se sigue el río Muga entre Sant Llorenç de la Muga y Albanyà. Puede ser que haya que portar la bicicleta en algún punto.

🚲 98,2 km ⬆️ +1.330 m ●●●● Muy alta



10. Por el Empordà y Gavarres

Ruta a través del Alto y Bajo Empordà, con una parte bastante dura que pasa por la montaña de los Santos Médicos y el Parque Natural de las Gavarres. El regreso es por la zona de la Mota y transcurre casi todo por pistas.

🚲 142 km ⬆️ +1.296 m ●●●● Muy alta



11. Cimas de Alta Garrotxa

Pedalea por la Alta Garrotxa y Las Salinas, y disfruta de la naturaleza del entorno a través de una ruta muy exigente, con zonas técnicas.

🚲 82,3 km ⬆️ +1.627 m ●●●● Muy alta



Descárgate el track de cada ruta en el perfil de Wikiloc "Banyoles Turisme i Esport"

